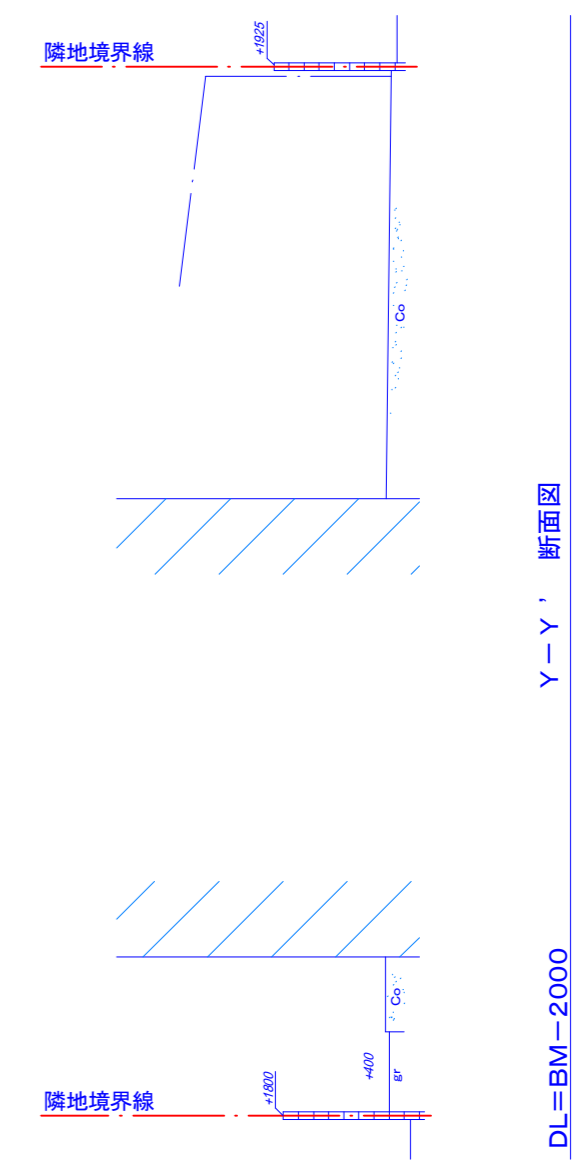
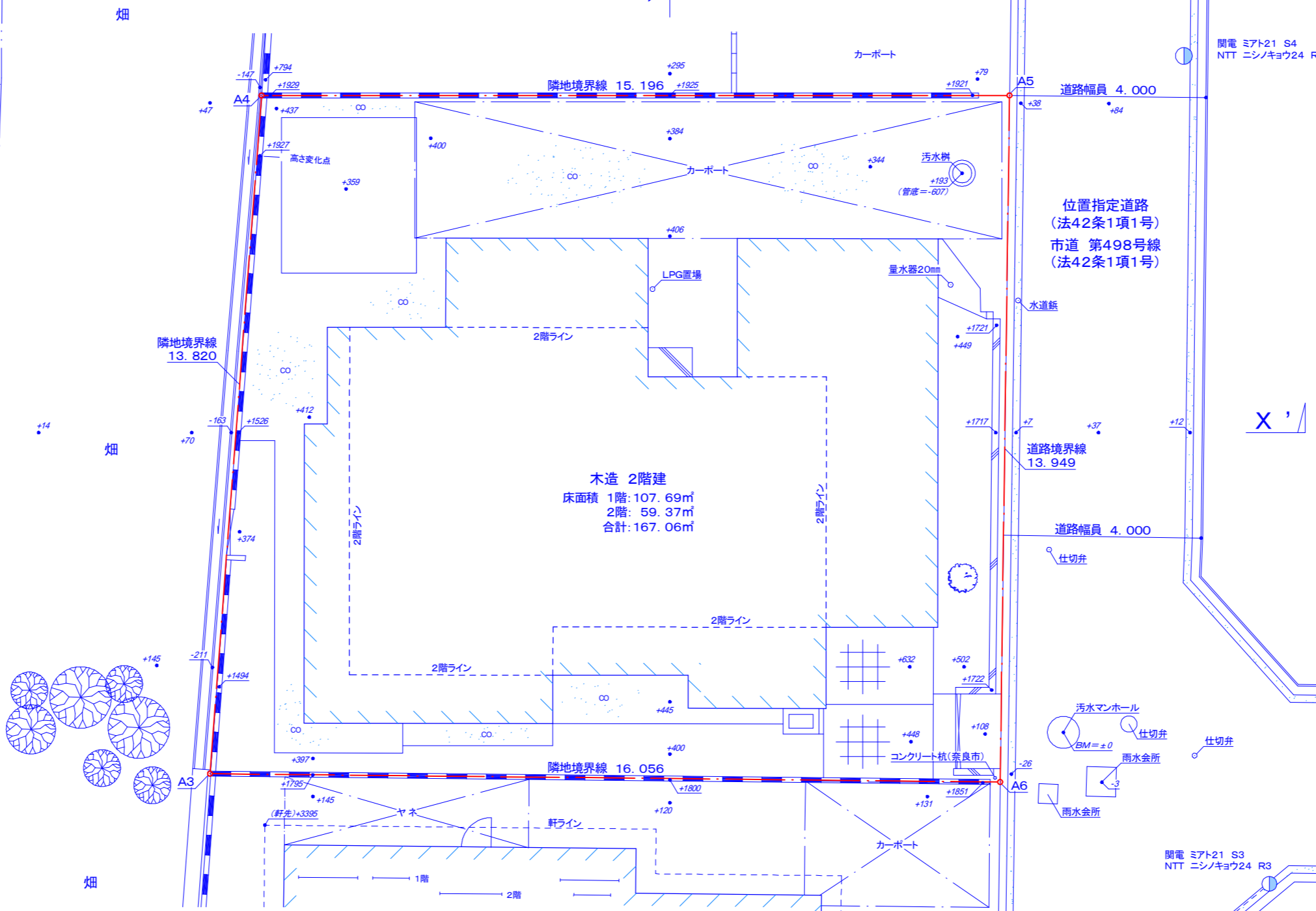
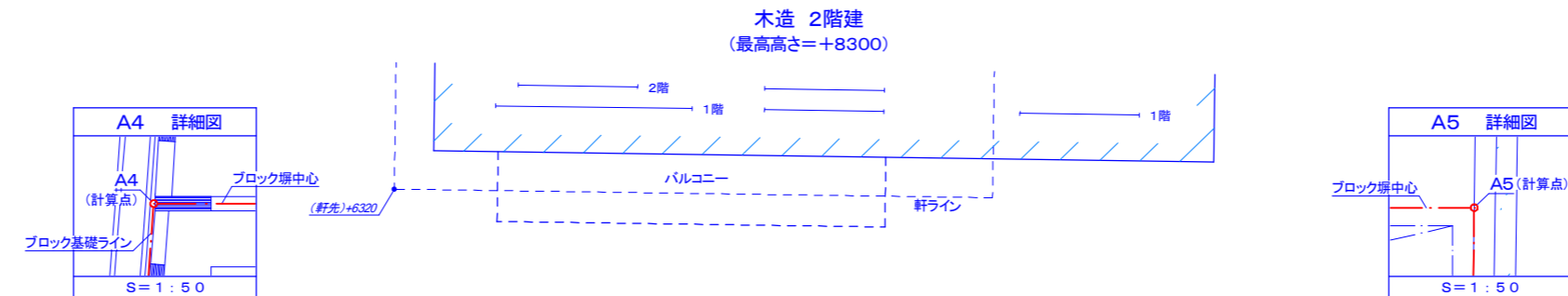
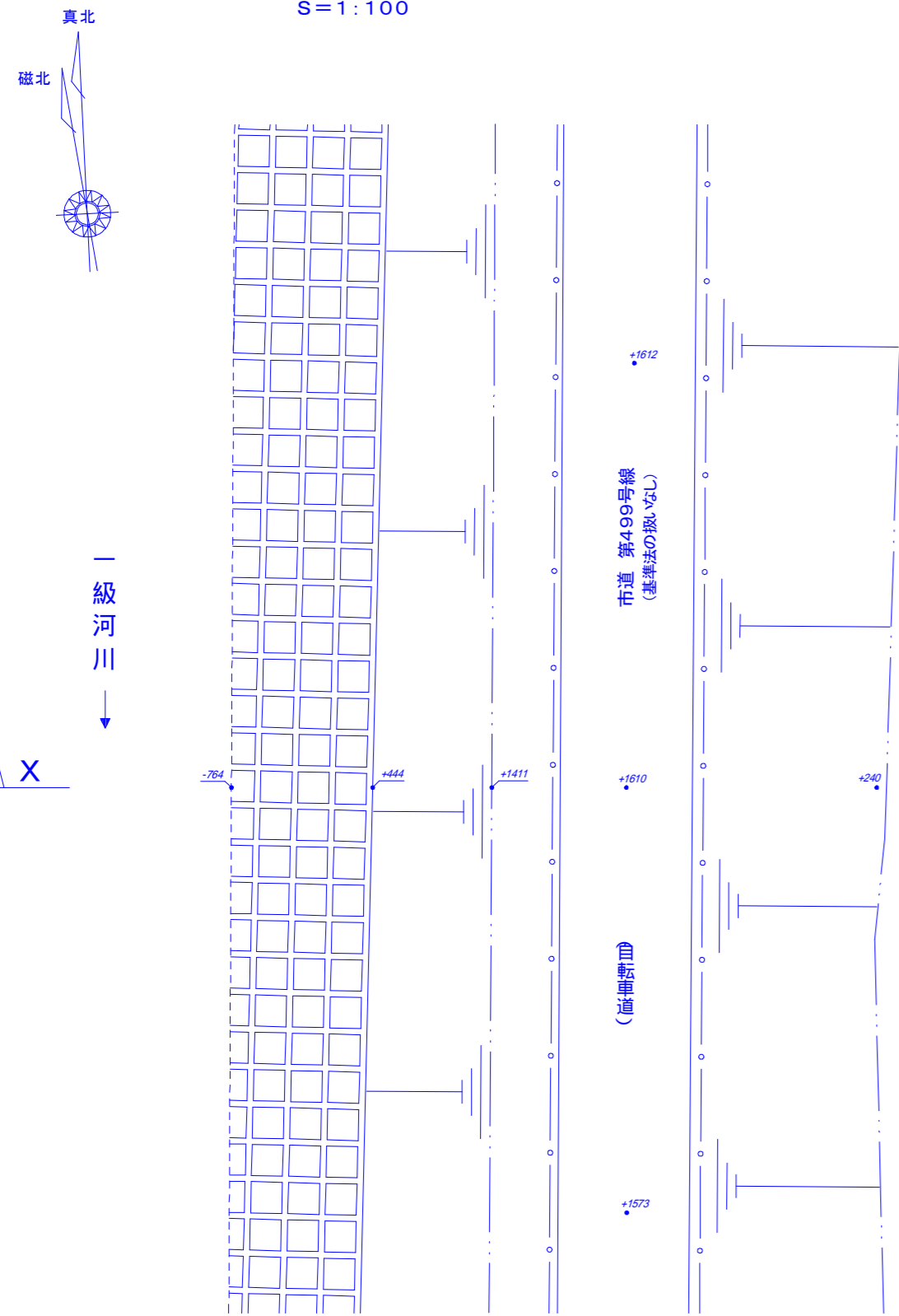
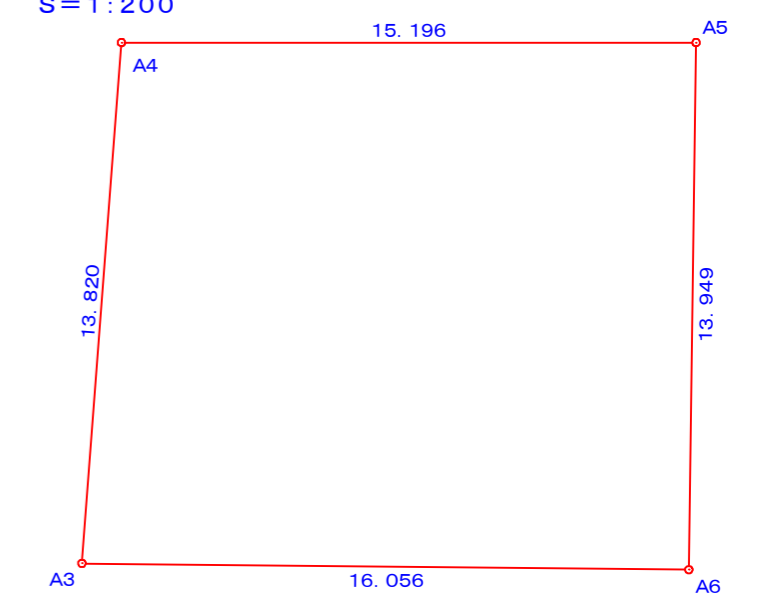


SAMPLE

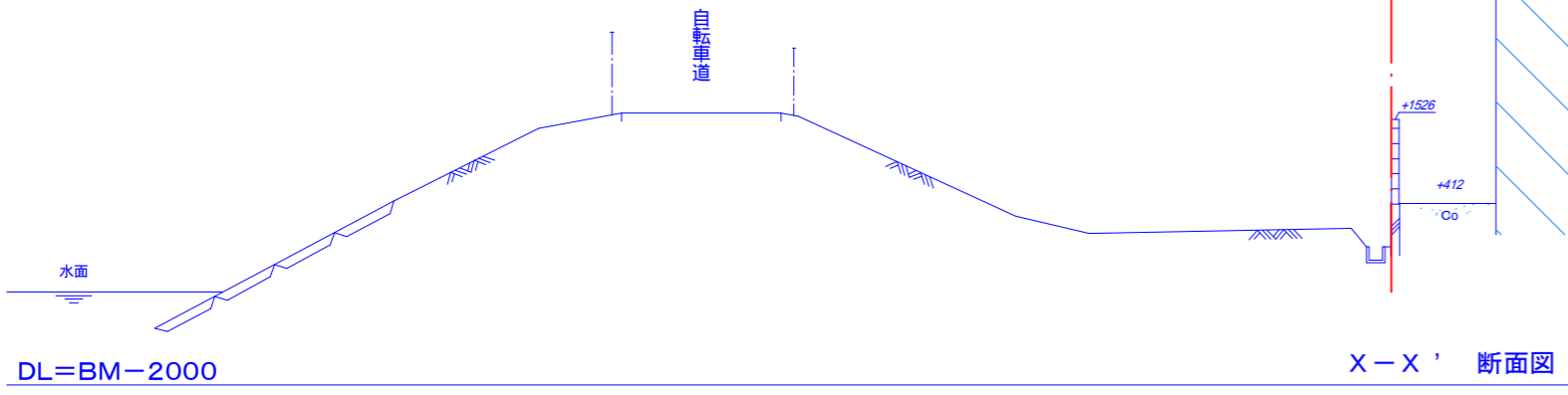
平面図
S=1:100



断面図
Y-Y' 断面図
DL=BM-2000



地番	NO	X座標	Y座標	Xn · (Yn+1 - Yn-1)
A5	101.343	96.764	1163.721669	
A6	87.795	93.441	-1661.871555	
A3	91.573	77.835	-1051.532759	
A4	104.764	81.958	1983.077756	
合計				433.395111
合計面積				216.6975555
地積				216.69 m ²



断面図
X-X' 断面図
DL=BM-2000

特記事項
 ・境界杭不明のため、一部仮点にて作図、求積しております。
 ・図面上の方位は1/2500の白地図にて照合しております。
 ・隣家の位置、開口部の位置については、一部目視によるものです。

株式会社 グランテック

工事名称 様邸新築工事
 図面名称 現況実測図

測量年月日 平成23年4月1日
 縮尺 平面図 1:100
 断面図 1:200
 現場番号 20110055
 図面番号 01